



**МИНИСТЕРСТВО
ЦИФРОВОГО РАЗВИТИЯ, СВЯЗИ
И МАССОВЫХ КОММУНИКАЦИЙ
РОССИЙСКОЙ ФЕДЕРАЦИИ
(МИНЦИФРЫ РОССИИ)**

Пресненская наб., д.10, стр.2, Москва, 123112
Справочная: +7 (495) 771-8000

Администрациям по списку

09.11.2023 № П12-1-03-200-240043

На № _____ от _____

О публикации сообщения о возможном
установлении публичного сервитута

В Министерство цифрового развития, связи и массовых коммуникаций Российской Федерации поступило ходатайство об установлении публичного сервитута от ПАО «Ростелеком».

В соответствии с пунктом 3 статьи 39.42 Земельного кодекса Российской Федерации просим до 10 ноября 2023 г. опубликовать сообщение о возможном установлении публичного сервитута и прилагаемые к нему сведения о границах публичного сервитута на официальных сайтах администраций, а также разместить на информационных щитах в границах населенных пунктов, на территории которых расположены земельные участки, в отношении которых подано ходатайство об установлении публичного сервитута.


Ссылки на публикации просим направить на адрес электронной почты a.bekreneva@digital.gov.ru.

- Приложение: 1. Сообщение о возможном установлении публичного сервитута на 3 л. в 1 экз.
2. Сведения о границах публичного сервитута на 80 л. в 1 экз.
3. Ходатайство об установлении публичного сервитута на 4 л. в 1 экз.

Директор Департамента
государственного регулирования
рынка телекоммуникаций

Д.А. Тур

Исп.: А.А. Бекренёва
Тел: (495) 771-8000 (доб.44519)



Сообщение о возможном установлении публичного сервитута.

В соответствии с п. 3 статьи 39.42 Земельного кодекса Российской Федерации Министерство цифрового развития, связи и массовых коммуникаций Российской Федерации настоящим сообщает, что в целях размещения антенно-мачтовых сооружений связи по проекту «Устранение цифрового неравенства» возможно установление публичного сервитута в отношении следующих земель и земельных участков (их частей):

58:17:0410304:125, расположенном: Российская Федерация, Пензенская область, Малосердобинский район, с. Саполга;

58:14:0270101, расположенном: Российская Федерация, Пензенская область, Кузнецкий район, с. Дворики;

43:02:490101:379, расположенном: Российская Федерация, Кировская область, Афанасьевский район, д. Архипята;

43:02:420302:346, расположенном: Российская Федерация, Кировская область, Афанасьевский район, д. Кувакуш;

43:02:350501:342, расположенном: Российская Федерация, Кировская область, Афанасьевский район, д. Слобода;

43:05:310609, расположенном: Российская Федерация, Кировская область, Верхнекамский муниципальный округ, д. Кочкино;

43:03:360101, расположенном: Российская Федерация, Кировская область, Белохолуницкий район, с. Всехсвятское;

64:10:010301, расположенном: Российская Федерация, Саратовская область, Дергачевский район, с. Камышево;

64:35:040401:546, расположенном: Российская Федерация, Саратовская область, Турковский муниципальный район, сельское поселение Рязанское, с. Марьино;

52:24:0150301, расположенном: Российская Федерация, Нижегородская область, муниципальный округ Богородский, деревня Ключищи, сад. Ключищи;

52:44:0800004, расположенном: Российская Федерация, Нижегородская область, муниципальный округ Бутурлинский, село Инкино;

52:56:0100002, расположенном: Российская Федерация, Нижегородская область, городской округ город Первомайск, село Малый Макателем;

52:56:0300002, расположенном: Российская Федерация, Нижегородская область, городской округ город Первомайск, село Кошелиха;

52:35:0040312, расположенном: Российская Федерация, Нижегородская область, муниципальный округ Сосновский, деревня Волчиха;

52:35:0090802, расположенном: Российская Федерация, Нижегородская область, муниципальный округ Сосновский, село Николаевка;

63:26:2102003, расположенном: Российская Федерация, Самарская область, муниципальный район Красноярский, сельское поселение Шилан, село Чапаево.

Обоснованием необходимости установления публичного сервитута являются мероприятия по устранению цифрового неравенства между жителями городского и сельского населения и предоставлению возможности оказания современных услуг связи жителям населенных пунктов с численностью населения от 100 до 500 человек (проект «Устранение цифрового неравенства»).

Заинтересованные лица могут ознакомиться с поступившим ходатайством об установлении публичного сервитута и прилагаемым к нему описанием местоположения границ публичного сервитута в Министерстве цифрового развития, связи и массовых коммуникаций Российской Федерации по адресу: 123112, Москва, Пресненская наб., д. 10, стр. 2, IQ-квартал; в администрации Малосердобинского Сельсовета Малосердобинского района Пензенской области по адресу: 442800, Пензенская область, Малосердобинский район, село Малая Сердоба, Советская ул., д. 10; в администрации Комаровского Сельсовета Кузнецкого района Пензенской области по адресу: 442510, Пензенская область, Кузнецкий район, село Комаровка, Молодежная ул., д. 4; в администрации Афанасьевского муниципального округа Кировской области по адресу: 613060, Кировская область, пгт. Афанасьево, ул. Красных партизан, д. 5; в администрации Муниципального образования Верхнекамский муниципальный округ Кировской области по адресу: 612820, Кировская область, Верхнекамский район, г. Кирс, ул. Кирова, д. 16; в администрации Всехсвятского сельского поселения Белохолуницкого района Кировской области по адресу: 613211, Белохолуницкий район, с. Всехсвятское, ул. Школьная, д. 14; в администрации Камышевского муниципального образования Дергачевского муниципального района Саратовской области по адресу: 413451, Саратовская область, Дергачевский район, поселок Первомайский, Рабочая ул., д. 8; в администрации Рязанского муниципального образования Турковского муниципального района Саратовской области по адресу: 412081, Саратовская обл., Турковский район, с. Рязанка, ул. Центральная, д. 129; в администрации Богородского муниципального округа Нижегородской области по адресу: 607600, Нижегородская область, г. Богородск, ул. Ленина, д. 206; в администрации Кочуновского сельского поселения Бутурлинского муниципального района Нижегородской области по адресу: 607436, Нижегородская область, Бутурлинский район, с. Кочуново, ул. Центральная, д. 39; в администрации городского округа город Первомайск Нижегородской области по адресу: 607760, Нижегородская обл., г. Первомайск, пл. Ульянова, д. 2; в администрации Виткуловского сельсовета Сосновского муниципального района Нижегородской области по адресу: 606191, Нижегородская область, Сосновский район, с. Виткулово, ул. Ленина, д. 37 а, в администрации Рожковского сельсовета Сосновского муниципального района Нижегородской области по адресу: 606180, Нижегородская область, Сосновский район, с. Лесуново, ул. Восточная, дом № 39; в администрации сельского поселения Шилан Муниципального района Красноярский Самарской области по адресу: 446386, Самарская область, Красноярский район, с. Шилан, ул. Мира, д. 58.

Подать заявления об учете прав на земельный участок можно по адресу Министерства цифрового развития, связи и массовых коммуникаций Российской Федерации (Москва, Пресненская наб., д. 10, стр. 2, IQ-квартал).

Срок подачи заявлений об учете прав на земельный участок, в отношении которого испрашивается публичный сервитут, составляет 15 (пятнадцать) дней

со дня опубликования данного сообщения (в соответствии с п. 8 ст. 39.42 Земельного кодекса Российской Федерации).

Время приема заинтересованных лиц для ознакомления с поступившим ходатайством об установлении публичного сервитута и подачи заявлений:

Понедельник – четверг: с 9:30 до 12:30 и с 14:00 до 17:00;

Пятница: с 9:30 до 12:30 и с 14:00 до 15:00.

Подробнее о порядке приема граждан можно узнать на сайте <https://digital.gov.ru/ru/appeals/personal/>.

Данная информация размещена на официальных сайтах Министерства цифрового развития, связи и массовых коммуникаций Российской Федерации (<https://digital.gov.ru/ru/>), администрации Малосердобинского Сельсовета Малосердобинского района Пензенской области (<https://mserdoba.pnzreg.ru/selsovety/maloserdobinskiy-selsovety/>), Комаровского Сельсовета Кузнецкого района Пензенской области (<https://kuzneck.pnzreg.ru/selsovety/komarovskiy-selsovety/>), администрации Афанасьевского муниципального округа Кировской области (<https://afanasyevo.gosuslugi.ru/>), администрации Муниципального образования Верхнекамский муниципальный округ Кировской области (<https://admverx.gosuslugi.ru/>), администрации Всехсвятского сельского поселения Белохолуницкого района Кировской области (<https://administraciya-vsexsvyatskogo-selskogo-pos-r43.gosweb.gosuslugi.ru/>), администрации Камышевского муниципального образования Дергачевского муниципального района Саратовской области (<https://kamyshevskoe-r64.gosweb.gosuslugi.ru/>), администрации Рязанского муниципального образования Турковского муниципального района Саратовской области (<https://ryazanskoe-r64.gosweb.gosuslugi.ru/>), администрации Богородского муниципального округа Нижегородской области (<https://bogorodsk.nobl.ru/>), администрации Бутурлинского муниципального округа Нижегородской области (<https://buturlino.nobl.ru/>), администрации городского округа город Первомайск Нижегородской области (<https://1maysk.nobl.ru/>), администрации Сосновского муниципального округа Нижегородской области (<https://sosnovskoe.nobl.ru/>), администрации сельского поселения Шилан Муниципального района Красноярский Самарской области (<https://kryaradm.ru/poseleniya/selskoe-poselenie-shilan>).

ОПИСАНИЕ МЕСТОПОЛОЖЕНИЯ ГРАНИЦ

Антенно-мачтовое сооружение связи объекта «Установка АМС БС в Пензенской области Российской Федерации по проекту «Устранение цифрового неравенства» (УЦН 2.0)»

(наименование объекта, местоположение границ которого описано (далее - объект))

Раздел 1

Сведения об объекте		
№ п/п	Характеристики объекта	Описание характеристик
1	2	3
1	Местоположение объекта	Российская Федерация, Пензенская область, Малосердобинский р-н, Саполга с
2	Площадь объекта ± величина погрешности определения площади ($P \pm \Delta P$)	25 м ² ± 2 м ²
3	Иные характеристики объекта	Вид объекта реестра границ: Зона с особыми условиями использования территории Содержание ограничений использования объектов недвижимости в пределах зоны или территории: Публичный сервитут ПАО «Ростелеком» устанавливается для использования земель и земельных участков в целях размещения антенно-мачтовых сооружений связи по проекту «Устранение цифрового неравенства» на срок 49 (сорок девять) лет. Контактные данные: 115172, Российская Федерация, Москва, ул. Гончарная, д. 30, стр 1. Контактный телефон/факс: +7 (499) 999-82-83 / +7 (499) 999-82-22. Электронная почта: rostelecom@rt.ru

Раздел 2

Сведения о местоположении границ объекта

1. Система координат МСК-58 зона 2

2. Сведения о характерных точках границ объекта

Обозначение характерных точек границ	Координаты, м		Метод определения координат характерной точки	Средняя квадратическая погрешность положения характерной точки (M _t), м	Описание обозначения точки на местности (при наличии)
	X	Y			
1	2	3	4	5	6
1	299 669,82	2 234 868,84	Аналитический метод	0,10	—
2	299 669,15	2 234 873,80		0,10	
3	299 664,19	2 234 873,13		0,10	
4	299 664,86	2 234 868,17		0,10	
1	299 669,82	2 234 868,84		0,10	

3. Сведения о характерных точках части (частей) границы объекта

1	2	3	4	5	6
—	—	—	—	—	—










Прохождение границы		Описание прохождения границы
от точки	до точки	
1	2	3
—	—	—

Схема расположения границ публичного сервитута



Масштаб 1:1 000

Условные обозначения:

-  - Проектные границы публичного сервитута
-  - Проектное местоположение инженерного сооружения
-  - Существующие границы земельных участков
-  - Существующая часть границы кадастрового квартала
-  - Установленные границы административно-территориальных образований
-  - Существующая часть границы ЗОУИТ (территориальной зоны)
-  - Характерная точка границы публичного сервитута
-  - Обозначение и кадастровый номер существующего земельного участка
-  - Обозначение кадастрового квартала

Подпись А.В.Миронов

Дата 5 октября 2023 г.

Место для оттиска печати (при наличии) лица, составившего описание местоположения границ объекта

ОПИСАНИЕ МЕСТОПОЛОЖЕНИЯ ГРАНИЦ ПУБЛИЧНОГО СЕРВИТУТА
Антенно-мачтовое сооружение связи объекта «Установка АМС БС в Пензенской области Российской Федерации по проекту «Устранение цифрового неравенства» (УЦН 2.0)»

(наименование объекта, местоположение границ которого описано (далее - объект))

Раздел 1

Сведения об объекте		
№ п/п	Характеристики объекта	Описание характеристик
1	2	3
1	Местоположение объекта	Российская Федерация, Пензенская область, Кузнецкий р-н, Дворики с
2	Площадь объекта ± величина погрешности определения площади (Р ± ΔР)	25 м ² ± 2 м ²
3	Иные характеристики объекта	Вид объекта реестра границ: Зона с особыми условиями использования территории Содержание ограничений использования объектов недвижимости в пределах зоны или территории: Публичный сервитут ПАО «Ростелеком» устанавливается для использования земель и земельных участков в целях размещения антенно-мачтовых сооружений связи по проекту «Устранение цифрового неравенства» на срок 49 (сорок девять) лет. Контактные данные: 115172, Российская Федерация, Москва, ул. Гончарная, д. 30, стр 1. Контактный телефон/факс: +7 (499) 999-82-83 / +7 (499) 999-82-22. Электронная почта: rostelecom@rt.ru

Раздел 2

Сведения о местоположении границ объекта


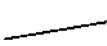


1. Система координат МСК-58 зона 2					
2. Сведения о характерных точках границ объекта					
Обозначение характерных точек границ	Координаты, м		Метод определения координат характерной точки	Средняя квадратическая погрешность положения характерной точки (M _t), м	Описание обозначения точки на местности (при наличии)
	X	Y			
1	2	3	4	5	6
1	353 100,09	2 350 717,24	Аналитический метод	0,07	—
2	353 097,57	2 350 721,56		0,07	
3	353 093,25	2 350 719,04		0,07	
4	353 095,77	2 350 714,72		0,07	
1	353 100,09	2 350 717,24		0,07	
3. Сведения о характерных точках части (частей) границы объекта					
1	2	3	4	5	6
—	—	—	—	—	—

Прохождение границы		Описание прохождения границы
от точки	до точки	
1	2	3
—	—	—

Схема расположения границ публичного сервитута



Условные обозначения:

- 58:14:0270101 - Обозначение кадастровго квартала
- :0270101:79 - Обозначение и кадастровый номер существующего земельного участка
-  - Проектные границы публичного сервитута
-  - Существующие границы земельных участков
-  - Существующая часть границы ЗОУИТ (территориальной зоны)
-  - Характерная точка границы публичного сервитута

Подпись А.В.Миронов Дата 18 октября 2023 г.

Место для оттиска печати (при наличии) лица, составившего описание местоположения границ объекта

ОПИСАНИЕ МЕСТОПОЛОЖЕНИЯ ГРАНИЦ

Антенно-мачтовое сооружение связи объекта «Установка АМС БС в Кировской области Российской Федерации по проекту «Устранение цифрового неравенства» (УЦН 2.0)»

(наименование объекта, местоположение границ которого описано (далее - объект))

Раздел 1

Сведения об объекте		
№ п/п	Характеристики объекта	Описание характеристик
1	2	3
1	Местоположение объекта	Российская Федерация, Кировская область, Афанасьевский р-н, Архипята д
2	Площадь объекта ± величина погрешности определения площади ($P \pm \Delta P$)	25 м ² ± 2 м ²
3	Иные характеристики объекта	Вид объекта реестра границ: Зона с особыми условиями использования территории Содержание ограничений использования объектов недвижимости в пределах зоны или территории: Публичный сервитут ПАО «Ростелеком» устанавливается для использования земель и земельных участков в целях размещения антенно-мачтовых сооружений связи по проекту «Устранение цифрового неравенства» на срок 49 (сорок девять) лет. Контактные данные: 115172, Российская Федерация, Москва, ул. Гончарная, д. 30, стр 1. Контактный телефон/факс: +7 (499) 999-82-83 / +7 (499) 999-82-22. Электронная почта: rostelecom@rt.ru

Раздел 2

Сведения о местоположении границ объекта

1. Система координат МСК-43 зона 3

2. Сведения о характерных точках границ объекта

Обозначение характерных точек границ	Координаты, м		Метод определения координат характерной точки	Средняя квадратическая погрешность положения характерной точки (Mf), м	Описание обозначения точки на местности (при наличии)
	X	Y			
1	2	3	4	5	6
—	—	—	—	—	—

3. Сведения о характерных точках части (частей) границы объекта

1	2	3	4	5	6
1	623 912,38	3 248 979,36	Аналитический метод	0,10	—
2	623 910,92	3 248 984,16		0,10	
3	623 906,12	3 248 982,70		0,10	
4	623 907,61	3 248 977,85		0,10	
1	623 912,38	3 248 979,36		0,10	










Прохождение границы		Описание прохождения границы
от точки	до точки	
1	2	3
—	—	—

Схема расположения границ публичного сервитута



Масштаб 1:1 000

Условные обозначения:

-  - Проектные границы публичного сервитута
-  - Проектное местоположение инженерного сооружения
-  - Существующие границы земельных участков
-  - Существующая часть границы кадастрового квартала
-  - Установленные границы административно-территориальных образований
-  - Существующая часть границы ЗОУИТ (территориальной зоны)
-  - Характерная точка границы публичного сервитута
-  - Обозначение и кадастровый номер существующего земельного участка
-  - Обозначение кадастровго квартала

Подпись А.В.Миронов Дата 26 октября 2023 г.

Место для оттиска печати (при наличии) лица, составившего описание местоположения границ объекта

ОПИСАНИЕ МЕСТОПОЛОЖЕНИЯ ГРАНИЦ

Антенно-мачтовое сооружение связи объекта «Установка АМС БС в Кировской области Российской Федерации по проекту «Устранение цифрового неравенства» (УЦН 2.0)»

(наименование объекта, местоположение границ которого описано (далее - объект))

Раздел 1

Сведения об объекте		
№ п/п	Характеристики объекта	Описание характеристик
1	2	3
1	Местоположение объекта	Российская Федерация, Кировская область, Афанасьевский р-н, Кувакуш д
2	Площадь объекта ± величина погрешности определения площади ($P \pm \Delta P$)	25 м ² ± 2 м ²
3	Иные характеристики объекта	Вид объекта реестра границ: Зона с особыми условиями использования территории Содержание ограничений использования объектов недвижимости в пределах зоны или территории: Публичный сервитут ПАО «Ростелеком» устанавливается для использования земель и земельных участков в целях размещения антенно-мачтовых сооружений связи по проекту «Устранение цифрового неравенства» на срок 49 (сорок девять) лет. Контактные данные: 115172, Российская Федерация, Москва, ул. Гончарная, д. 30, стр 1. Контактный телефон/факс: +7 (499) 999-82-83 / +7 (499) 999-82-22. Электронная почта: rostelecom@rt.ru

Раздел 2

Сведения о местоположении границ объекта

1. Система координат МСК-64 зона 3

2. Сведения о характерных точках границ объекта

Обозначение характерных точек границ	Координаты, м		Метод определения координат характерной точки	Средняя квадратическая погрешность положения характерной точки (M _t), м	Описание обозначения точки на местности (при наличии)
	X	Y			
1	2	3	4	5	6
1	614 745,63	3 256 036,66	Аналитический метод	0,10	—
2	614 741,31	3 256 039,24		0,10	
3	614 738,71	3 256 034,98		0,10	
4	614 743,06	3 256 032,37		0,10	
1	614 745,63	3 256 036,66		0,10	

3. Сведения о характерных точках части (частей) границы объекта

1	2	3	4	5	6
—	—	—	—	—	—










Прохождение границы		Описание прохождения границы
от точки	до точки	
1	2	3
—	—	—

Схема расположения границ публичного сервитута



Масштаб 1:1 000

Условные обозначения:

-  - Проектные границы публичного сервитута
-  - Проектное местоположение инженерного сооружения
-  - Существующие границы земельных участков
-  - Существующая часть границы кадастрового квартала
-  - Установленные границы административно-территориальных образований
-  - Существующая часть границы ЗОУИТ (территориальной зоны)
-  - Характерная точка границы публичного сервитута
-  - Обозначение и кадастровый номер существующего земельного участка
-  - Обозначение кадастрового квартала

Подпись А.В.Миронов Дата 26 октября 2023 г.

Место для оттиска печати (при наличии) лица, составившего описание местоположения границ объекта

ОПИСАНИЕ МЕСТОПОЛОЖЕНИЯ ГРАНИЦ

Антенно-мачтовое сооружение связи объекта «Установка АМС БС в Кировской области Российской Федерации по проекту «Устранение цифрового неравенства» (УЦН 2.0)»

(наименование объекта, местоположение границ которого описано (далее - объект))

Раздел 1

Сведения об объекте		
№ п/п	Характеристики объекта	Описание характеристик
1	2	3
1	Местоположение объекта	Российская Федерация, Кировская область, Афанасьевский р-н, Слобода д
2	Площадь объекта ± величина погрешности определения площади ($P \pm \Delta P$)	25 м ² ± 2 м ²
3	Иные характеристики объекта	Вид объекта реестра границ: Зона с особыми условиями использования территории Содержание ограничений использования объектов недвижимости в пределах зоны или территории: Публичный сервитут ПАО «Ростелеком» устанавливается для использования земель и земельных участков в целях размещения антенно-мачтовых сооружений связи по проекту «Устранение цифрового неравенства» на срок 49 (сорок девять) лет. Контактные данные: 115172, Российская Федерация, Москва, ул. Гончарная, д. 30, стр 1. Контактный телефон/факс: +7 (499) 999-82-83 / +7 (499) 999-82-22. Электронная почта: rostelecom@rt.ru

Раздел 2

Сведения о местоположении границ объекта

1. Система координат МСК-43 зона 3

2. Сведения о характерных точках границ объекта

Обозначение характерных точек границ	Координаты, м		Метод определения координат характерной точки	Средняя квадратическая погрешность положения характерной точки (M _t), м	Описание обозначения точки на местности (при наличии)
	X	Y			
1	2	3	4	5	6
1	591 441,99	3 257 336,82	Аналитический метод	0,10	—
2	591 440,13	3 257 341,49		0,10	
3	591 435,46	3 257 339,63		0,10	
4	591 437,37	3 257 334,93		0,10	
1	591 441,99	3 257 336,82		0,10	

3. Сведения о характерных точках части (частей) границы объекта

1	2	3	4	5	6
—	—	—	—	—	—










Прохождение границы		Описание прохождения границы
от точки	до точки	
1	2	3
—	—	—

Схема расположения границ публичного сервитута



Масштаб 1:1 000

Условные обозначения:

-  - Проектные границы публичного сервитута
-  - Проектное местоположение инженерного сооружения
-  - Существующие границы земельных участков
-  - Существующая часть границы кадастрового квартала
-  - Установленные границы административно-территориальных образований
-  - Существующая часть границы ЗОУИТ (территориальной зоны)
-  - Характерная точка границы публичного сервитута
-  - Обозначение и кадастровый номер существующего земельного участка
-  - Обозначение кадастрового квартала

Подпись А.В.Миронов Дата 26 октября 2023 г.

Место для оттиска печати (при наличии) лица, составившего описание местоположения границ объекта

ОПИСАНИЕ МЕСТОПОЛОЖЕНИЯ ГРАНИЦ

Антенно-мачтовое сооружение связи объекта «Установка АМС БС в Кировской области Российской Федерации по проекту «Устранение цифрового неравенства» (УЦН 2.0)»

(наименование объекта, местоположение границ которого описано (далее - объект))

Раздел 1

Сведения об объекте		
№ п/п	Характеристики объекта	Описание характеристик
1	2	3
1	Местоположение объекта	Российская Федерация, Кировская область, Верхнекамский р-н, Кочкино д
2	Площадь объекта ± величина погрешности определения площади ($P \pm \Delta P$)	25 м ² ± 2 м ²
3	Иные характеристики объекта	Вид объекта реестра границ: Зона с особыми условиями использования территории Содержание ограничений использования объектов недвижимости в пределах зоны или территории: Публичный сервитут ПАО «Ростелеком» устанавливается для использования земель и земельных участков в целях размещения антенно-мачтовых сооружений связи по проекту «Устранение цифрового неравенства» на срок 49 (сорок девять) лет. Контактные данные: 115172, Российская Федерация, Москва, ул. Гончарная, д. 30, стр 1. Контактный телефон/факс: +7 (499) 999-82-83 / +7 (499) 999-82-22. Электронная почта: rostelecom@rt.ru

Раздел 2

Сведения о местоположении границ объекта

1. Система координат МСК-43 зона 3

2. Сведения о характерных точках границ объекта

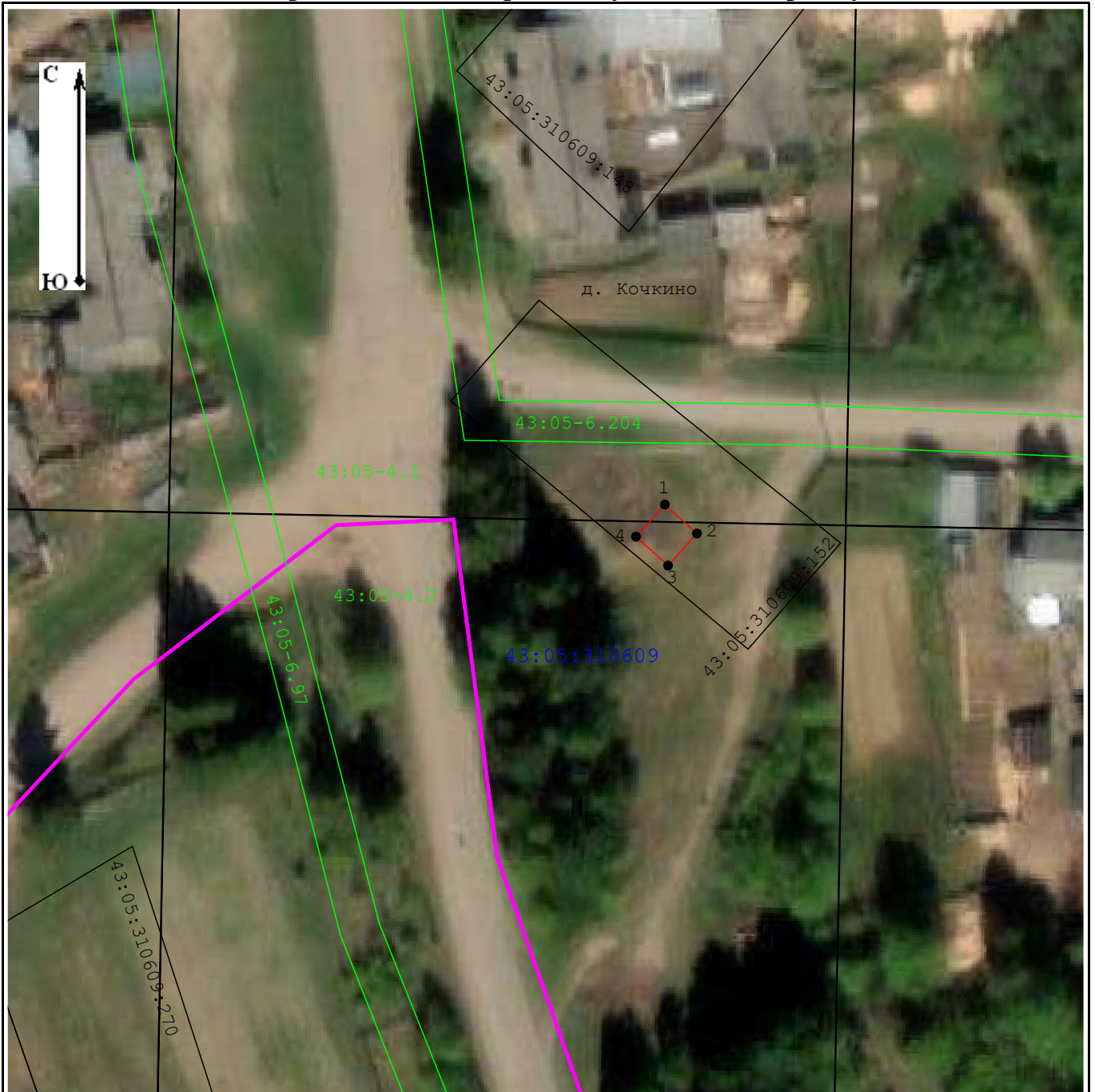
Обозначение характерных точек границ	Координаты, м		Метод определения координат характерной точки	Средняя квадратическая погрешность положения характерной точки (M _t), м	Описание обозначения точки на местности (при наличии)
	X	Y			
1	2	3	4	5	6
1	653 882,87	3 175 986,61	Аналитический метод	0,10	—
2	653 879,52	3 175 990,32		0,10	
3	653 875,81	3 175 986,98		0,10	
4	653 879,15	3 175 983,26		0,10	
1	653 882,87	3 175 986,61		0,10	

3. Сведения о характерных точках части (частей) границы объекта

1	2	3	4	5	6
—	—	—	—	—	—



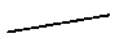


Прохождение границы		Описание прохождения границы
от точки	до точки	
1	2	3
—	—	—

Схема расположения границ публичного сервитута



Масштаб 1:700

Условные обозначения:

- 43:05:310609 - Обозначение кадастровго квартала
- :310609:152 - Обозначение и кадастровый номер существующего земельного участка
-  - Существующая часть границы ЗОУИТ (территориальной зоны)
-  - Проектные границы публичного сервитута
-  - Существующие границы земельных участков
-  - Характерная точка границы публичного сервитута
-  - Установленные границы административно-территориальных образований

Подпись _____

Дата _____

7 сентября 2023 г.

Место для оттиска печати (при наличии) лица, составившего описание местоположения границ объекта

ОПИСАНИЕ МЕСТОПОЛОЖЕНИЯ ГРАНИЦ

Антенно-мачтовое сооружение связи объекта «Установка АМС БС в Кировской области Российской Федерации по проекту «Устранение цифрового неравенства» (УЦН 2.0)»

(наименование объекта, местоположение границ которого описано (далее - объект))

Раздел 1

Сведения об объекте		
№ п/п	Характеристики объекта	Описание характеристик
1	2	3
1	Местоположение объекта	Российская Федерация, Кировская область, Белохолуницкий р-н, Всехсвятское с
2	Площадь объекта ± величина погрешности определения площади ($P \pm \Delta P$)	9 м ² ± 2 м ²
3	Иные характеристики объекта	Вид объекта реестра границ: Зона с особыми условиями использования территории Содержание ограничений использования объектов недвижимости в пределах зоны или территории: Публичный сервитут ПАО «Ростелеком» устанавливается для использования земель и земельных участков в целях размещения антенно-мачтовых сооружений связи по проекту «Устранение цифрового неравенства» на срок 49 (сорок девять) лет. Контактные данные: 115172, Российская Федерация, Москва, ул. Гончарная, д. 30, стр 1. Контактный телефон/факс: +7 (499) 999-82-83 / +7 (499) 999-82-22. Электронная почта: rostelecom@rt.ru

Раздел 2

Сведения о местоположении границ объекта

1. Система координат МСК-43 зона 2

2. Сведения о характерных точках границ объекта

Обозначение характерных точек границ	Координаты, м		Метод определения координат характерной точки	Средняя квадратическая погрешность положения характерной точки (M _t), м	Описание обозначения точки на местности (при наличии)
	X	Y			
1	2	3	4	5	6
1	634 759,21	2 268 010,79	Аналитический метод	0,10	—
2	634 757,25	2 268 013,17		0,10	
3	634 754,88	2 268 011,22		0,10	
4	634 756,84	2 268 008,84		0,10	
1	634 759,21	2 268 010,79		0,10	

3. Сведения о характерных точках части (частей) границы объекта

1	2	3	4	5	6
—	—	—	—	—	—

Прохождение границы		Описание прохождения границы
от точки	до точки	
1	2	3
—	—	—


Схема расположения границ публичного сервитута





Масштаб 1:500


Условные обозначения:

43:03:360101 - Обозначение кадастрового квартала

 - Существующая часть границы кадастрового квартала

 - Существующая часть границы ЗОУИТ (территориальной зоны)

 - Проектные границы публичного сервитута

 - Характерная точка границы публичного сервитута

Подпись _____

Дата 7 сентября 2023 г.

Место для оттиска печати (при наличии) лица, составившего описание местоположения границ объекта

ОПИСАНИЕ МЕСТОПОЛОЖЕНИЯ ГРАНИЦ

Антенно-мачтовое сооружение связи объекта «Установка АМС БС в Саратовской области Российской Федерации по проекту «Устранение цифрового неравенства» (УЦН 2.0)»

(наименование объекта, местоположение границ которого описано (далее - объект))

Раздел 1

Сведения об объекте		
№ п/п	Характеристики объекта	Описание характеристик
1	2	3
1	Местоположение объекта	Российская Федерация, Саратовская область, Дергачевский р-н, Камышево с
2	Площадь объекта ± величина погрешности определения площади ($P \pm \Delta P$)	25 м ² ± 2 м ²
3	Иные характеристики объекта	Вид объекта реестра границ: Зона с особыми условиями использования территории Содержание ограничений использования объектов недвижимости в пределах зоны или территории: Публичный сервитут ПАО «Ростелеком» устанавливается для использования земель и земельных участков в целях размещения антенно-мачтовых сооружений связи по проекту «Устранение цифрового неравенства» на срок 49 (сорок девять) лет. Контактные данные: 115172, Российская Федерация, Москва, ул. Гончарная, д. 30, стр 1. Контактный телефон/факс: +7 (499) 999-82-83 / +7 (499) 999-82-22. Электронная почта: rostelecom@rt.ru

Раздел 2

Сведения о местоположении границ объекта

1. Система координат МСК-64 зона 3

2. Сведения о характерных точках границ объекта

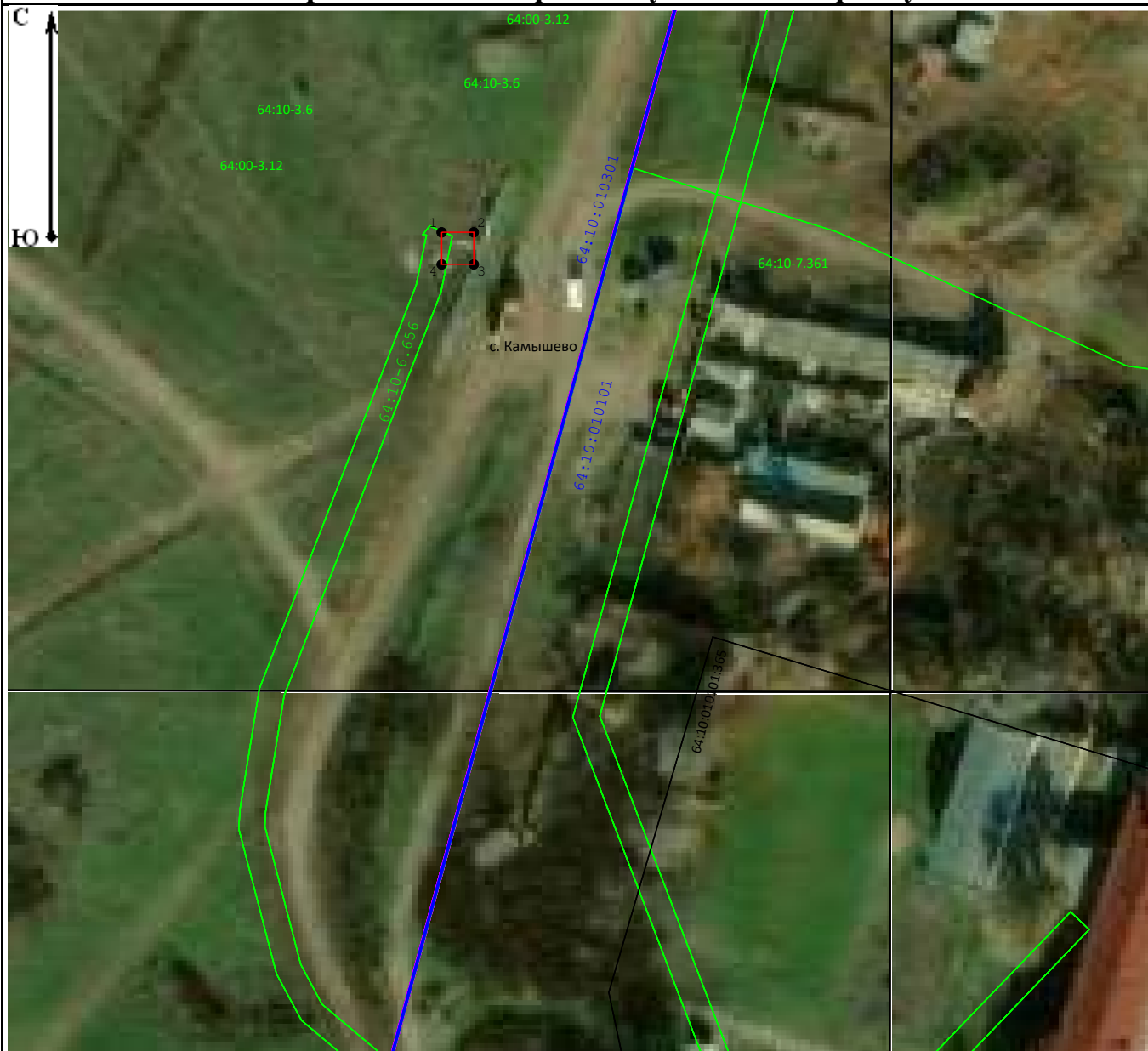
Обозначение характерных точек границ	Координаты, м		Метод определения координат характерной точки	Средняя квадратическая погрешность положения характерной точки (M _t), м	Описание обозначения точки на местности (при наличии)
	X	Y			
1	2	3	4	5	6
1	489 159,42	3 289 618,24	Аналитический метод	0,10	—
2	489 159,42	3 289 623,24		0,10	
3	489 154,42	3 289 623,25		0,10	
4	489 154,42	3 289 618,25		0,10	
1	489 159,42	3 289 618,24		0,10	

3. Сведения о характерных точках части (частей) границы объекта

1	2	3	4	5	6
—	—	—	—	—	—










Прохождение границы		Описание прохождения границы
от точки	до точки	
1	2	3
—	—	—

Схема расположения границ публичного сервитута



Масштаб 1:1 000

Условные обозначения:

-  - Проектные границы публичного сервитута
-  - Проектное местоположение инженерного сооружения
-  - Существующие границы земельных участков
-  - Существующая часть границы кадастрового квартала
-  - Установленные границы административно-территориальных образований
-  - Существующая часть границы ЗОУИТ (территориальной зоны)
-  - Характерная точка границы публичного сервитута
-  - Обозначение и кадастровый номер существующего земельного участка
-  - Обозначение кадастрового квартала

Подпись А.В.Миронов Дата 5 октября 2023 г.

Место для оттиска печати (при наличии) лица, составившего описание местоположения границ объекта

ОПИСАНИЕ МЕСТОПОЛОЖЕНИЯ ГРАНИЦ

Антенно-мачтовое сооружение связи объекта «Установка АМС БС в Саратовской области Российской Федерации по проекту «Устранение цифрового неравенства» (УЦН 2.0)»

(наименование объекта, местоположение границ которого описано (далее - объект))

Раздел 1

Сведения об объекте

№ п/п	Характеристики объекта	Описание характеристик
1	2	3
1	Местоположение объекта	Саратовская область, Турковский р-н, Рязанское с/п, Марьино с
2	Площадь объекта ± величина погрешности определения площади ($P \pm \Delta P$)	$25 \text{ м}^2 \pm 2 \text{ м}^2$
3	Иные характеристики объекта	<p>Вид объекта реестра границ: Зона с особыми условиями использования территории</p> <p>Вид объекта по документу: Публичный сервитут ПАО «Ростелеком» для размещения антенно-мачтового сооружения связи объекта «Установка АМС БС в Саратовской области Российской Федерации по проекту «Устранение цифрового неравенства» (УЦН 2.0)»</p> <p>Содержание ограничений использования объектов недвижимости в пределах зоны или территории: Публичный сервитут ПАО "Ростелеком" устанавливается для использования земель кадастровых кварталов (его части): 64:35:040401, расположенного по адресу: Саратовская область, муниципальный район Турковский, сельское поселение Рязанское, с. Марьино, для размещения антенно-мачтового сооружения связи объекта «Установка АМС БС в Саратовской области Российской Федерации по проекту «Устранение цифрового неравенства» (УЦН 2.0)» на срок 49 (сорок девять) лет.</p> <p>Контактные данные: 115172, Российская Федерация, Москва, ул. Гончарная, д. 30, стр 1. Контактный телефон/факс: +7 (499) 999-82-83 / +7 (499) 999-82-22. Электронная почта: rostelecom@rt.ru</p>

Раздел 2

Сведения о местоположении границ объекта

1. Система координат МСК-64 зона 1


2. Сведения о характерных точках границ объекта

Обозначение характерных точек границ	Координаты, м		Метод определения координат характерной точки	Средняя квадратическая погрешность положения характерной точки (Mt), м	Описание обозначения точки на местности (при наличии)
	X	Y			
1	2	3	4	5	6
1	562 001,89	1 281 433,92	Аналитический метод	0,10	—
2	562 002,72	1 281 438,85		0,10	
3	561 997,79	1 281 439,67		0,10	
4	561 996,96	1 281 434,74		0,10	
1	562 001,89	1 281 433,92		0,10	

3. Сведения о характерных точках части (частей) границы объекта








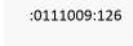

1	2	3	4	5	6
—	—	—	—	—	—

Схема расположения границ публичного сервитута



Масштаб 1:1 000

Условные обозначения:

-  - Проектные границы публичного сервитута
-  - Проектное местоположение инженерного сооружения
-  - Существующие границы земельных участков
-  - Существующая часть границы кадастрового квартала
-  - Установленные границы административно-территориальных образований
-  - Существующая часть границы ЗОУИТ (территориальной зоны)
-  - Характерная точка границы публичного сервитута
-  - Обозначение и кадастровый номер существующего земельного участка
-  - Обозначение кадастрового квартала

Подпись А.В.Миронов Дата 5 октября 2023 г.

Место для оттиска печати (при наличии) лица, составившего описание местоположения границ объекта

Прохождение границы		Описание прохождения границы
от точки	до точки	
1	2	3
—	—	—

ОПИСАНИЕ МЕСТОПОЛОЖЕНИЯ ГРАНИЦ

Антенно-мачтовое сооружение связи объекта «Установка АМС БС в Нижегородской области Российской Федерации по проекту «Устранение цифрового неравенства» (УЦН 2.0)»

(наименование объекта, местоположение границ которого описано (далее - объект))

Раздел 1

Сведения об объекте

№ п/п	Характеристики объекта	Описание характеристик
1	2	3
1	Местоположение объекта	Нижегородская область, Богородский м.о., Ключищи д
2	Площадь объекта ± величина погрешности определения площади ($P \pm \Delta P$)	$25 \text{ м}^2 \pm 2 \text{ м}^2$
3	Иные характеристики объекта	<p>Вид объекта реестра границ: Зона с особыми условиями использования территории</p> <p>Вид объекта по документу: Публичный сервитут ПАО «Ростелеком» для размещения антенно-мачтового сооружения связи объекта «Установка АМС БС в Нижегородской области Российской Федерации по проекту «Устранение цифрового неравенства» (УЦН 2.0)»</p> <p>Содержание ограничений использования объектов недвижимости в пределах зоны или территории: Публичный сервитут ПАО "Ростелеком" устанавливается для использования земель кадастровых кварталов (его части): 52:24:0150301, расположенного по адресу: Нижегородская область, муниципальный округ Богородский, деревня Ключищи, для размещения антенно-мачтового сооружения связи объекта «Установка АМС БС в Нижегородской области Российской Федерации по проекту «Устранение цифрового неравенства» (УЦН 2.0)» на срок 49 (сорок девять) лет.</p> <p>Контактные данные: 115172, Российская Федерация, Москва, ул. Гончарная, д. 30, стр 1. Контактный телефон/факс: +7 (499) 999-82-83 / +7 (499) 999-82-22. Электронная почта: rostelecom@rt.ru</p>

Раздел 2

Сведения о местоположении границ объекта

1. Система координат МСК-52 зона 2

2. Сведения о характерных точках границ объекта

Обозначение характерных точек границ	Координаты, м		Метод определения координат характерной точки	Средняя квадратическая погрешность положения характерной точки (Mt), м	Описание обозначения точки на местности (при наличии)
	X	Y			
1	2	3	4	5	6
1	476 980,73	2 188 141,46	Аналитический метод	0,10	—
2	476 981,59	2 188 146,39		0,10	
3	476 976,66	2 188 147,26		0,10	
4	476 975,80	2 188 142,32		0,10	
1	476 980,73	2 188 141,46		0,10	

3. Сведения о характерных точках части (частей) границы объекта










1	2	3	4	5	6
—	—	—	—	—	—

Схема расположения границ публичного сервитута



Масштаб 1:1 000

Условные обозначения:

-  - Проектные границы публичного сервитута
-  - Проектное местоположение инженерного сооружения
-  - Существующие границы земельных участков
-  - Существующая часть границы кадастрового квартала
-  - Установленные границы административно-территориальных образований
-  - Существующая часть границы ЗОУИТ (территориальной зоны)
-  - Характерная точка границы публичного сервитута
-  - Обозначение и кадастровый номер существующего земельного участка
-  - Обозначение кадастрового квартала

Подпись А.В.Миронов Дата 5 октября 2023 г.

Место для оттиска печати (при наличии) лица, составившего описание местоположения границ объекта

Прохождение границы		Описание прохождения границы
от точки	до точки	
1	2	3
—	—	—

ОПИСАНИЕ МЕСТОПОЛОЖЕНИЯ ГРАНИЦ

Антенно-мачтовое сооружение связи объекта «Установка АМС БС в Нижегородской области Российской Федерации по проекту «Устранение цифрового неравенства» (УЦН 2.0)»

(наименование объекта, местоположение границ которого описано (далее - объект))

Раздел 1

Сведения об объекте

№ п/п	Характеристики объекта	Описание характеристик
1	2	3
1	Местоположение объекта	Нижегородская область, Бутурлинский р-н, Инкино с
2	Площадь объекта ± величина погрешности определения площади ($P \pm \Delta P$)	$25 \text{ м}^2 \pm 2 \text{ м}^2$
3	Иные характеристики объекта	<p>Вид объекта реестра границ: Зона с особыми условиями использования территории</p> <p>Вид объекта по документу: Публичный сервитут ПАО «Ростелеком» для размещения антенно-мачтового сооружения связи объекта «Установка АМС БС в Нижегородской области Российской Федерации по проекту «Устранение цифрового неравенства» (УЦН 2.0)»</p> <p>Содержание ограничений использования объектов недвижимости в пределах зоны или территории: Публичный сервитут ПАО "Ростелеком" устанавливается для использования земель кадастровых кварталов (его части): 52:44:0800004, расположенного по адресу: Нижегородская область, муниципальный округ Бутурлинский, с. Инкино, для размещения антенно-мачтового сооружения связи объекта «Установка АМС БС в Нижегородской области Российской Федерации по проекту «Устранение цифрового неравенства» (УЦН 2.0)» на срок 49 (сорок девять) лет.</p> <p>Контактные данные: 115172, Российская Федерация, Москва, ул. Гончарная, д. 30, стр 1. Контактный телефон/факс: +7 (499) 999-82-83 / +7 (499) 999-82-22. Электронная почта: rostelecom@rt.ru</p>

Раздел 2

Сведения о местоположении границ объекта

1. Система координат МСК-52 зона 2

2. Сведения о характерных точках границ объекта

Обозначение характерных точек границ	Координаты, м		Метод определения координат характерной точки	Средняя квадратическая погрешность положения характерной точки (Mt), м	Описание обозначения точки на местности (при наличии)
	X	Y			
1	2	3	4	5	6
1	429 983,70	2 270 964,90	Аналитический метод	0,10	—
2	429 984,82	2 270 969,77		0,10	
3	429 979,95	2 270 970,89		0,10	
4	429 978,83	2 270 966,02		0,10	
1	429 983,70	2 270 964,90		0,10	

3. Сведения о характерных точках части (частей) границы объекта










1	2	3	4	5	6
—	—	—	—	—	—

Схема расположения границ публичного сервитута



Масштаб 1:1 000

Условные обозначения:

-  - Проектные границы публичного сервитута
-  - Проектное местоположение инженерного сооружения
-  - Существующие границы земельных участков
-  - Существующая часть границы кадастрового квартала
-  - Установленные границы административно-территориальных образований
-  - Существующая часть границы ЗОУИТ (территориальной зоны)
-  - Характерная точка границы публичного сервитута
-  - Обозначение и кадастровый номер существующего земельного участка
-  - Обозначение кадастрового квартала

Подпись А.В.Миронов Дата 5 октября 2023 г.

Место для оттиска печати (при наличии) лица, составившего описание местоположения границ объекта

Прохождение границы		Описание прохождения границы
от точки	до точки	
1	2	3
—	—	—

ОПИСАНИЕ МЕСТОПОЛОЖЕНИЯ ГРАНИЦ

Антенно-мачтовое сооружение связи объекта «Установка АМС БС в Нижегородской области Российской Федерации по проекту «Устранение цифрового неравенства» (УЦН 2.0)»

(наименование объекта, местоположение границ которого описано (далее - объект))

Раздел 1

Сведения об объекте

№ п/п	Характеристики объекта	Описание характеристик
1	2	3
1	Местоположение объекта	Нижегородская область, Первомайск г, Малый Макателем с
2	Площадь объекта ± величина погрешности определения площади ($P \pm \Delta P$)	$25 \text{ м}^2 \pm 2 \text{ м}^2$
3	Иные характеристики объекта	<p>Вид объекта реестра границ: Зона с особыми условиями использования территории</p> <p>Вид объекта по документу: Публичный сервитут ПАО «Ростелеком» для размещения антенно-мачтового сооружения связи объекта «Установка АМС БС в Нижегородской области Российской Федерации по проекту «Устранение цифрового неравенства» (УЦН 2.0)»</p> <p>Содержание ограничений использования объектов недвижимости в пределах зоны или территории: Публичный сервитут ПАО "Ростелеком" устанавливается для использования земель кадастровых кварталов (его части): 52:56:0100002, расположенного по адресу: Нижегородская область, городской округ город Первомайск, село Малый Макателем, для размещения антенно-мачтового сооружения связи объекта «Установка АМС БС в Нижегородской области Российской Федерации по проекту «Устранение цифрового неравенства» (УЦН 2.0)» на срок 49 (сорок девять) лет.</p> <p>Контактные данные: 115172, Российская Федерация, Москва, ул. Гончарная, д. 30, стр 1. Контактный телефон/факс: +7 (499) 999-82-83 / +7 (499) 999-82-22. Электронная почта: rostelecom@rt.ru</p>

Раздел 2

Сведения о местоположении границ объекта

1. Система координат МСК-52 зона 2

2. Сведения о характерных точках границ объекта

Обозначение характерных точек границ	Координаты, м		Метод определения координат характерной точки	Средняя квадратическая погрешность положения характерной точки (Mt), м	Описание обозначения точки на местности (при наличии)
	X	Y			
1	2	3	4	5	6
1	394 009,69	2 196 834,67	Аналитический метод	0,10	—
2	394 005,33	2 196 837,40		0,10	
3	394 002,73	2 196 833,24		0,10	
4	394 007,10	2 196 830,52		0,10	
1	394 009,69	2 196 834,67		0,10	

3. Сведения о характерных точках части (частей) границы объекта










1	2	3	4	5	6
—	—	—	—	—	—

Схема расположения границ публичного сервитута



Масштаб 1:1 000

Условные обозначения:

-  - Проектные границы публичного сервитута
-  - Проектное местоположение инженерного сооружения
-  - Существующие границы земельных участков
-  - Существующая часть границы кадастрового квартала
-  - Установленные границы административно-территориальных образований
-  - Существующая часть границы ЗОУИТ (территориальной зоны)
-  - Характерная точка границы публичного сервитута
-  - Обозначение и кадастровый номер существующего земельного участка
-  - Обозначение кадастрового квартала

Подпись А.В.Миронов

Дата 31 октября 2023 г.

Место для оттиска печати (при наличии) лица, составившего описание местоположения границ объекта

Прохождение границы		Описание прохождения границы
от точки	до точки	
1	2	3
—	—	—

ОПИСАНИЕ МЕСТОПОЛОЖЕНИЯ ГРАНИЦ

Антенно-мачтовое сооружение связи объекта «Установка АМС БС в Нижегородской области Российской Федерации по проекту «Устранение цифрового неравенства» (УЦН 2.0)»

(наименование объекта, местоположение границ которого описано (далее - объект))

Раздел 1

Сведения об объекте

№ п/п	Характеристики объекта	Описание характеристик
1	2	3
1	Местоположение объекта	Нижегородская область, Первомайск г, Кошелиха с
2	Площадь объекта ± величина погрешности определения площади ($P \pm \Delta P$)	$25 \text{ м}^2 \pm 2 \text{ м}^2$
3	Иные характеристики объекта	<p>Вид объекта реестра границ: Зона с особыми условиями использования территории</p> <p>Вид объекта по документу: Публичный сервитут ПАО «Ростелеком» для размещения антенно-мачтового сооружения связи объекта «Установка АМС БС в Нижегородской области Российской Федерации по проекту «Устранение цифрового неравенства» (УЦН 2.0)»</p> <p>Содержание ограничений использования объектов недвижимости в пределах зоны или территории: Публичный сервитут ПАО "Ростелеком" устанавливается для использования земель кадастровых кварталов (его части): 52:56:0300002, расположенного по адресу: Нижегородская область, городской округ город Первомайск, село Кошелиха, для размещения антенно-мачтового сооружения связи объекта «Установка АМС БС в Нижегородской области Российской Федерации по проекту «Устранение цифрового неравенства» (УЦН 2.0)» на срок 49 (сорок девять) лет.</p> <p>Контактные данные: 115172, Российская Федерация, Москва, ул. Гончарная, д. 30, стр 1. Контактный телефон/факс: +7 (499) 999-82-83 / +7 (499) 999-82-22. Электронная почта: rostelecom@rt.ru</p>

Раздел 2

Сведения о местоположении границ объекта

1. Система координат МСК-52 зона 2

2. Сведения о характерных точках границ объекта

Обозначение характерных точек границ	Координаты, м		Метод определения координат характерной точки	Средняя квадратическая погрешность положения характерной точки (Mt), м	Описание обозначения точки на местности (при наличии)
	X	Y			
1	2	3	4	5	6
1	385 033,88	2 185 250,88	Аналитический метод	0,01	—
2	385 032,33	2 185 255,64		0,01	
3	385 027,57	2 185 254,08		0,01	
4	385 029,13	2 185 249,33		0,01	
1	385 033,88	2 185 250,88		0,01	

3. Сведения о характерных точках части (частей) границы объекта








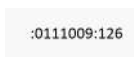

1	2	3	4	5	6
—	—	—	—	—	—

Схема расположения границ публичного сервитута



Масштаб 1:1 000

Условные обозначения:

-  - Проектные границы публичного сервитута
-  - Проектное местоположение инженерного сооружения
-  - Существующие границы земельных участков
-  - Существующая часть границы кадастрового квартала
-  - Установленные границы административно-территориальных образований
-  - Существующая часть границы ЗОУИТ (территориальной зоны)
-  - Характерная точка границы публичного сервитута
-  - Обозначение и кадастровый номер существующего земельного участка
-  - Обозначение кадастровго квартала

Подпись А.В.Миронов Дата 31 октября 2023 г.

Место для оттиска печати (при наличии) лица, составившего описание местоположения границ объекта

Прохождение границы		Описание прохождения границы
от точки	до точки	
1	2	3
—	—	—

ОПИСАНИЕ МЕСТОПОЛОЖЕНИЯ ГРАНИЦ ПУБЛИЧНОГО СЕРВИТУТА
Антенно-мачтовое сооружение связи объекта «Установка АМС БС в Нижегородской области
Российской Федерации по проекту «Устранение цифрового неравенства» (УЦН 2.0)»

(наименование объекта, местоположение границ которого описано (далее - объект))

Раздел 1

Сведения об объекте		
№ п/п	Характеристики объекта	Описание характеристик
1	2	3
1	Местоположение объекта	Нижегородская область, Сосновский р-н, Волчиха д
2	Площадь объекта ± величина погрешности определения площади (P ± ΔP)	25 м ² ± 2 м ²
3	Иные характеристики объекта	<p>Вид объекта реестра границ: Зона с особыми условиями использования территории</p> <p>Вид объекта по документу: Публичный сервитут ПАО «Ростелеком» для размещения антенно-мачтового сооружения связи объекта «Установка АМС БС в Нижегородской области Российской Федерации по проекту «Устранение цифрового неравенства» (УЦН 2.0)»</p> <p>Содержание ограничений использования объектов недвижимости в пределах зоны или территории: Публичный сервитут ПАО "Ростелеком" устанавливается для использования земель кадастровых кварталов (его части): 52:35:0040312, расположенного по адресу: Нижегородская область, муниципальный округ Сосновский, деревня Волчиха, для размещения антенно-мачтового сооружение связи объекта «Установка АМС БС в Нижегородской области Российской Федерации по проекту «Устранение цифрового неравенства» (УЦН 2.0)» на срок 49 (сорок девять) лет.</p> <p>Контактные данные: 115172, Российская Федерация, Москва, ул. Гончарная, д. 30, стр 1. Контактный телефон/факс: +7 (499) 999-82-83 / +7 (499) 999-82-22. Электронная почта: rostelecom@rt.ru</p>

Раздел 2

Сведения о местоположении границ объекта

1. Система координат МСК-52 зона 2

2. Сведения о характерных точках границ объекта

Обозначение характерных точек границ	Координаты, м		Метод определения координат характерной точки	Средняя квадратическая погрешность положения характерной точки (Mt), м	Описание обозначения точки на местности (при наличии)
	X	Y			
1	2	3	4	5	6
1	468 374,03	2 166 254,26	Аналитический метод	0,10	—
2	468 372,62	2 166 259,05		0,10	
3	468 367,83	2 166 257,64		0,10	
4	468 369,24	2 166 252,85		0,10	
1	468 374,03	2 166 254,26		0,10	

3. Сведения о характерных точках части (частей) границы объекта

1	2	3	4	5	6
—	—	—	—	—	—

Схема расположения границ публичного сервитута



Масштаб 1:500

Условные обозначения:

52:35:0040312 - Обозначение кадастровго квартала

:0111009:126 - Обозначение и кадастровый номер существующего земельного участка

● - Характерная точка границы публичного сервитута

— (red) - Проектные границы публичного сервитута

— (black) - Существующие границы земельных участков

— (green) - Существующая часть границы ЗОУИТ (территориальной зоны)

Подпись _____ Дата _____ 5 сентября 2023 г.

Место для оттиска печати (при наличии) лица, составившего описание местоположения границ объекта

Прохождение границы		Описание прохождения границы
от точки	до точки	
1	2	3
—	—	—

ОПИСАНИЕ МЕСТОПОЛОЖЕНИЯ ГРАНИЦ

Антенно-мачтовое сооружение связи объекта «Установка АМС БС в Нижегородской области Российской Федерации по проекту «Устранение цифрового неравенства» (УЦН 2.0)»

(наименование объекта, местоположение границ которого описано (далее - объект))

Раздел 1

Сведения об объекте

№ п/п	Характеристики объекта	Описание характеристик
1	2	3
1	Местоположение объекта	Нижегородская область, Сосновский р-н, Николаевка с
2	Площадь объекта ± величина погрешности определения площади ($P \pm \Delta P$)	$25 \text{ м}^2 \pm 2 \text{ м}^2$
3	Иные характеристики объекта	<p>Вид объекта реестра границ: Зона с особыми условиями использования территории</p> <p>Вид объекта по документу: Публичный сервитут ПАО «Ростелеком» для размещения антенно-мачтового сооружения связи объекта «Установка АМС БС в Нижегородской области Российской Федерации по проекту «Устранение цифрового неравенства» (УЦН 2.0)»</p> <p>Содержание ограничений использования объектов недвижимости в пределах зоны или территории: Публичный сервитут ПАО "Ростелеком" устанавливается для использования земель кадастровых кварталов (его части): 52:35:0090802, расположенного по адресу: Нижегородская область, муниципальный округ Сосновский, село Николаевка, для размещения антенно-мачтового сооружения связи объекта «Установка АМС БС в Нижегородской области Российской Федерации по проекту «Устранение цифрового неравенства» (УЦН 2.0)» на срок 49 (сорок девять) лет.</p> <p>Контактные данные: 115172, Российская Федерация, Москва, ул. Гончарная, д. 30, стр 1. Контактный телефон/факс: +7 (499) 999-82-83 / +7 (499) 999-82-22. Электронная почта: rostelecom@rt.ru</p>

Раздел 2

Сведения о местоположении границ объекта

1. Система координат МСК-52 зона 2

2. Сведения о характерных точках границ объекта

Обозначение характерных точек границ	Координаты, м		Метод определения координат характерной точки	Средняя квадратическая погрешность положения характерной точки (Mt), м	Описание обозначения точки на местности (при наличии)
	X	Y			
1	2	3	4	5	6
1	454 823,06	2 171 651,38	Аналитический метод	0,10	—
2	454 820,44	2 171 655,64		0,10	
3	454 816,18	2 171 653,02		0,10	
4	454 818,80	2 171 648,76		0,10	
1	454 823,06	2 171 651,38		0,10	

3. Сведения о характерных точках части (частей) границы объекта










1	2	3	4	5	6
—	—	—	—	—	—

Схема расположения границ публичного сервитута



Масштаб 1:1 000

Условные обозначения:

-  - Проектные границы публичного сервитута
-  - Проектное местоположение инженерного сооружения
-  - Существующие границы земельных участков
-  - Существующая часть границы кадастрового квартала
-  - Установленные границы административно-территориальных образований
-  - Существующая часть границы ЗОУИТ (территориальной зоны)
-  - Характерная точка границы публичного сервитута
-  - Обозначение и кадастровый номер существующего земельного участка
-  - Обозначение кадастровго квартала

Подпись А.В.Миронов Дата 31 октября 2023 г.

Место для оттиска печати (при наличии) лица, составившего описание местоположения границ объекта

Прохождение границы		Описание прохождения границы
от точки	до точки	
1	2	3
—	—	—

ОПИСАНИЕ МЕСТОПОЛОЖЕНИЯ ГРАНИЦ ПУБЛИЧНОГО СЕРВИТУТА
Антенно-мачтовое сооружение связи объекта «Установка АМС БС в Самарской области
Российской Федерации по проекту «Устранение цифрового неравенства» (УЦН 2.0)»

(наименование объекта, местоположение границ которого описано (далее - объект))

Раздел 1

Сведения об объекте		
№ п/п	Характеристики объекта	Описание характеристик
1	2	3
1	Местоположение объекта	Самарская область, Красноярский р-н, Чапаево с
2	Площадь объекта ± величина погрешности определения площади (P ± ΔP)	25 м ² ± 2 м ²
3	Иные характеристики объекта	<p>Вид объекта реестра границ: Зона с особыми условиями использования территории</p> <p>Вид объекта по документу: Публичный сервитут ПАО «Ростелеком» для размещения антенно-мачтового сооружения связи объекта «Установка АМС БС в Самарской области Российской Федерации по проекту «Устранение цифрового неравенства» (УЦН 2.0)»</p> <p>Содержание ограничений использования объектов недвижимости в пределах зоны или территории: Публичный сервитут ПАО "Ростелеком" устанавливается для использования земель кадастровых кварталов (его части): 63:26:2102003, расположенного по адресу: Самарская область, муниципальный район Красноярский, сельское поселение Шилан, село Чапаево, для размещения антенно-мачтового сооружения связи объекта «Установка АМС БС в Самарской области Российской Федерации по проекту «Устранение цифрового неравенства» (УЦН 2.0)» на срок 49 (сорок девять) лет.</p> <p>Контактные данные: 115172, Российская Федерация, Москва, ул. Гончарная, д. 30, стр 1. Контактный телефон/факс: +7 (499) 999-82-83 / +7 (499) 999-82-22. Электронная почта: rostelecom@rt.ru</p>

Раздел 2

Сведения о местоположении границ объекта

1. Система координат МСК-63 зона 1

2. Сведения о характерных точках границ объекта

Обозначение характерных точек границ	Координаты, м		Метод определения координат характерной точки	Средняя квадратическая погрешность положения характерной точки (Mt), м	Описание обозначения точки на местности (при наличии)
	X	Y			
1	2	3	4	5	6
1	418 746,99	1 410 877,04	Аналитический метод	0,10	—
2	418 745,52	1 410 881,82		0,10	
3	418 740,74	1 410 880,35		0,10	
4	418 742,21	1 410 875,57		0,10	
1	418 746,99	1 410 877,04		0,10	

3. Сведения о характерных точках части (частей) границы объекта

1	2	3	4	5	6
—	—	—	—	—	—

Схема расположения границ публичного сервитута



Масштаб 1:500

Условные обозначения:

- 63:26:2102003 - Обозначение кадастрового квартала
- :2102003:83 - Обозначение и кадастровый номер существующего земельного участка
- - Характерная точка границы публичного сервитута
- (красная) - Проектные границы публичного сервитута
- (черная) - Существующие границы земельных участков
- (синяя) - Существующая часть границы кадастрового квартала
- (зеленая) - Существующая часть границы ЗОУИТ (территориальной зоны)

Подпись А.В.Миронов

Дата 18 июля 2023 г.

Место для оттиска печати (при наличии) лица, составившего описание местоположения границ объекта

Прохождение границы		Описание прохождения границы
от точки	до точки	
1	2	3
—	—	—



Публичное акционерное общество «Ростелеком»

ул. Гончарная, д. 30
г. Москва, Россия, 115172
тел.: +7 (499) 999-80-22, +7 (499) 999-82-83
факс: +7 (499) 999-82-22
e-mail: rostelecom@rt.ru, web: www.rt.ru

Министерство цифрового развития,
связи и массовых коммуникаций
Российской Федерации

office@digital.gov.ru

31.10.2023 М-31/2966

№ _____

На № _____ от _____

Ходатайство об установлении публичного сервитута		
1	Министерство цифрового развития, связи и массовых коммуникаций Российской Федерации (наименование органа, принимающего решение об установлении публичного сервитута)	
2	Сведения о лице, представившем ходатайство об установлении публичного сервитута (далее - заявитель):	
2.1	Полное наименование	Публичное акционерное общество «Ростелеком»
2.2	Сокращенное наименование (при наличии)	ПАО «Ростелеком»
2.3	Организационно-правовая форма	Публичное акционерное общество
2.4	Почтовый адрес (индекс, субъект Российской Федерации, населенный пункт, улица, дом)	115172, Москва, ул. Гончарная, д. 30
2.5	Адрес электронной почты	smalkov@giprosvyaz.ru
2.6	ОГРН	1027700198767
2.7	ИНН	7707049388
3	Сведения о представителе заявителя:	
3.1	Фамилия	Смальков
	Имя	Максим
	Отчество (при наличии)	Евгеньевич
3.2	Адрес электронной почты (при наличии)	smalkov@giprosvyaz.ru
3.3	Телефон	8-916-825-25-50

3.4	Наименование и реквизиты документа, подтверждающего полномочия представителя заявителя	Доверенность от 28.04.2023 № 01/29/452/23
4	Прошу установить публичный сервитут в отношении земель и (или) земельного(ых) участка(ов) в целях (указываются цели, предусмотренные статьей 39.37 Земельного кодекса Российской Федерации или статьей 3.6 Федерального закона от 25 октября 2001 г. № 137-ФЗ "О введении в действие Земельного кодекса Российской Федерации": <u>размещение антенно-мачтовых сооружений связи по проекту «Устранение цифрового неравенства»</u>	
5	Испрашиваемый срок публичного сервитута <u>49 лет</u>	
6	Срок, в течение которого использование земельного участка (его части) и (или) расположенного на нем объекта недвижимости в соответствии с их разрешенным использованием будет в соответствии с подпунктом 4 пункта 1 статьи 39.41 Земельного кодекса Российской Федерации невозможно или существенно затруднено в связи с осуществлением деятельности, для обеспечения которой устанавливается публичный сервитут (при возникновении таких обстоятельств) <u>49 лет</u>	
7	Обоснование необходимости установления публичного Сервитута:	В целях реализации Государственной программы Российской Федерации «Информационное общество», утвержденной Постановлением Правительства Российской Федерации от 15.04.2014 № 313, в соответствии с Приказом Министерства цифрового развития, связи и массовых коммуникаций Российской Федерации от 19.08.2020 № 403 «Об утверждении перечня населенных пунктов с населением от ста до пятисот человек, в которых должны быть установлены точки доступа, в том числе точки доступа, которые должны быть оборудованы средствами связи, используемыми для оказания услуг подвижной радиотелефонной связи» ПАО «Ростелеком» на основании Распоряжения Правительства Российской Федерации от 26.03.2014 № 437-р обеспечивает размещение антенно-мачтовых сооружений связи для устранения цифрового неравенства между городскими и сельскими жителями, предоставления возможности оказания современных услуг связи жителям населенных пунктов с численностью населения от 100 до 500 человек (проект «Устранение цифрового неравенства»).
8	Сведения о правообладателе инженерного сооружения, которое переносится в связи с изъятием земельного участка для государственных или муниципальных нужд, в случае, если заявитель не является собственником указанного инженерного сооружения (в данном случае указываются сведения в объеме, предусмотренном статьей 2 настоящей формы) (заполняется в случае, если ходатайство об установлении публичного сервитута подается с целью установления публичного сервитута в целях реконструкции инженерного сооружения, которое переносится в связи с изъятием такого земельного участка для государственных или муниципальных нужд)	

9	<p>Кадастровые номера земельных участков (при их наличии), в отношении которых подано ходатайство об установлении публичного сервитута, адреса или иное описание местоположения таких земельных участков</p>	<p>Земли:</p> <ol style="list-style-type: none"> 1) Земельный участок (его часть) с кадастровым номером 58:17:0410304:125, расположенном: Российская Федерация, Пензенская область, Малосердобинский район, с. Саполга; 2) в кадастровом квартале 58:14:0270101, расположенном: Российская Федерация, Пензенская область, Кузнецкий район, с. Дворики; 3) Земельный участок (его часть) с кадастровым номером 43:02:490101:379, расположенный: Российская Федерация, Кировская область, Афанасьевский район, д. Архипята; 4) Земельный участок (его часть) с кадастровым номером 43:02:420302:346, расположенный: Российская Федерация, Кировская область, Афанасьевский район, д. Кувакуш; 5) Земельный участок (его часть) с кадастровым номером 43:02:350501:342, расположенный: Российская Федерация, Кировская область, Афанасьевский район, д. Слобода; 6) в кадастровом квартале 43:05:310609, расположенном: Российская Федерация, Кировская область, Верхнекамский муниципальный округ, д. Кочкино; 7) в кадастровом квартале 43:03:360101, расположенном: Российская Федерация, Кировская область, Белохолуницкий район, с. Всехсвятское; 8) в кадастровом квартале 64:10:010301, расположенном: Российская Федерация, Саратовская область, Дергачевский район, с. Камышево; 9) Земельный участок (его часть) с кадастровым номером 64:35:040401:546, расположенном: Российская Федерация, Саратовская область, Турковский муниципальный район, сельское поселение Рязанское, с. Марьино; 10) в кадастровом квартале 52:24:0150301, расположенном: Российская Федерация, Нижегородская область, муниципальный округ Богородский, деревня Ключищи, сад Ключищи; 11) в кадастровом квартале 52:44:0800004, расположенном: Российская Федерация, Нижегородская область, муниципальный округ Бутурлинский, село Инкино; 12) в кадастровом квартале 52:56:0100002, расположенном: Российская Федерация, Нижегородская область, городской округ город Первомайск, село Малый Макателем; 13) в кадастровом квартале 52:56:0300002, расположенном: Российская Федерация, Нижегородская область, городской округ город Первомайск, село Кошелиха; 14) в кадастровом квартале 52:35:0040312, расположенном: Российская Федерация, Нижегородская область, муниципальный округ Сосновский, деревня Волчиха; 15) в кадастровом квартале 52:35:0090802, расположенном: Российская Федерация, Нижегородская область, муниципальный округ Сосновский, село Николаевка; 16) в кадастровом квартале 63:26:2102003,
---	--	--

		расположенном: Российская Федерация, Самарская область, муниципальный район Красноярский, сельское поселение Шилан, село Чапаево;
10	Право, на котором инженерное сооружение принадлежит заявителю (если подано ходатайство об установлении публичного сервитута в целях реконструкции или эксплуатации инженерного сооружения)	
11	Сведения о способах представления результатов рассмотрения ходатайства:	
	в виде электронного документа, который направляется уполномоченным органом заявителю посредством электронной почты	<p style="text-align: center;">ДА</p> <hr style="width: 50px; margin: auto;"/> <p style="text-align: center;">(да/нет)</p>
	в виде бумажного документа, который заявитель получает непосредственно при личном обращении или посредством почтового отправления	<p style="text-align: center;">НЕТ</p> <hr style="width: 50px; margin: auto;"/> <p style="text-align: center;">(да/нет)</p>
12	Документы, прилагаемые к ходатайству: <ol style="list-style-type: none"> 1. Описание местоположения границ публичный сервитута в формате xml 2. Доверенность от 28.04.2023 № 01/29/452/23, копия в формате pdf 3. Схема границ публичного сервитута в формате pdf 	
13	Подтверждаю согласие на обработку персональных данных (сбор, систематизацию, накопление, хранение, уточнение (обновление, изменение), использование, распространение (в том числе передачу), обезличивание, блокирование, уничтожение персональных данных, а также иных действий, необходимых для обработки персональных данных в соответствии с законодательством Российской Федерации), в том числе в автоматизированном режиме	
14	Подтверждаю, что сведения, указанные в настоящем ходатайстве, на дату представления ходатайства достоверны; документы (копии документов) и содержащиеся в них сведения соответствуют требованиям, установленным статьей 39.41 Земельного кодекса Российской Федерации	
15	Подпись:	Дата:
	Смальков М.Е.	27.10.2023